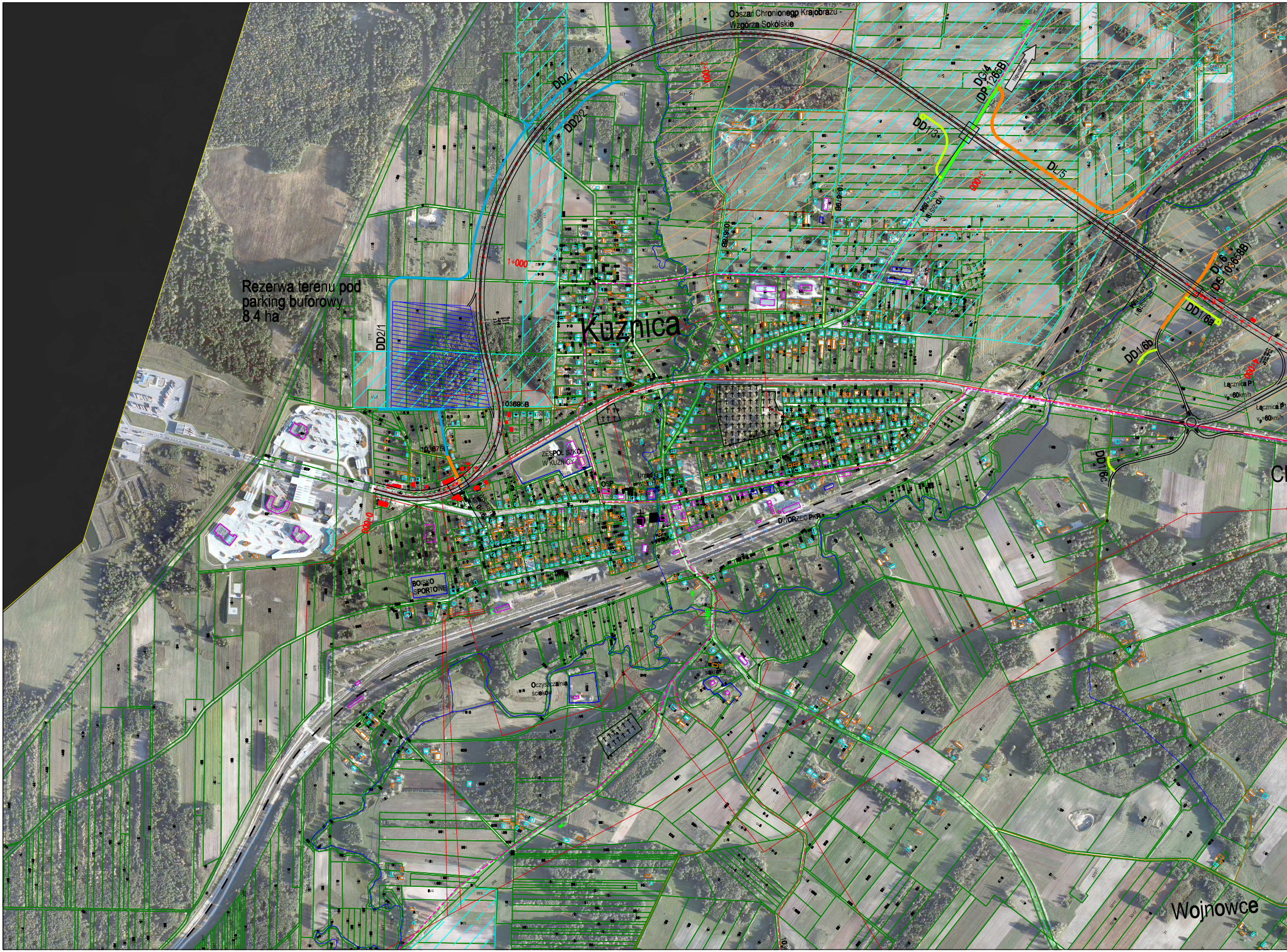
Obszar Chronionego Krajobrazu -
Wzgórza Sokólskie
DD2/1
DD2/2
DG/4
(DP 1265B)
Nowodziel
DD1/3
DL/5
2+000
3+000
1+000
103679B
103678B
Rezerwa terenu pod
parking buforowy
8,4 ha
DD2/1
Kuźnica
103695B
103675B
ZESPÓŁ SZKÓŁ
W KUŹNICY
OSP
Urząd
DWORZEC PKP
BOISKO
SPORTOWE
0+000
Oczyszczalnia
ścieków
DL/6
(DG 103658B)
DD1/6a
DD1/6b
4+000
Łącznica P1
v_p=60km/h
Łącznica P1
v_p=60km/h
DD1/6c
Cl
Wojnowce

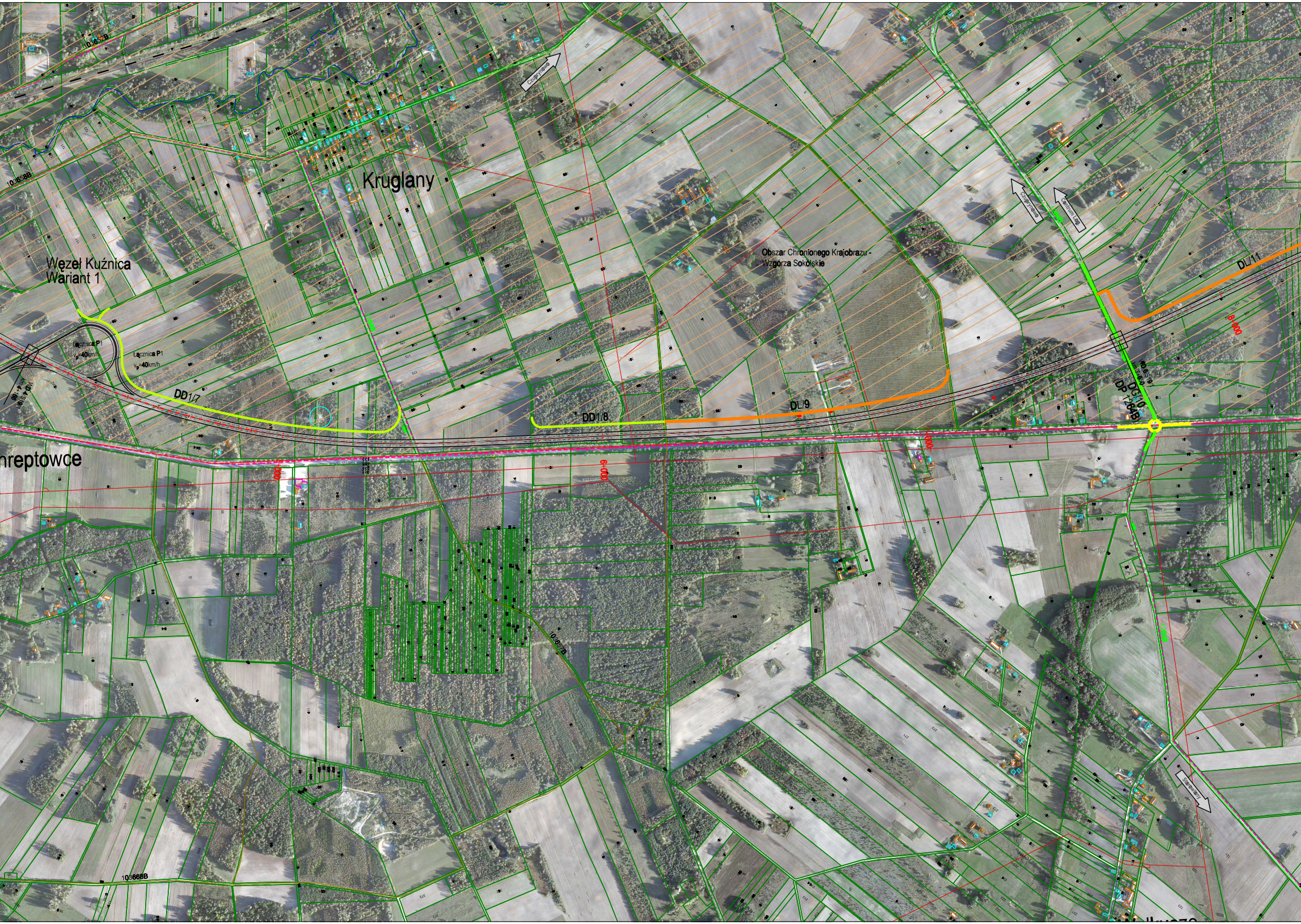
103652B
103658B
Czuprynowo
Kruglany
Czuprynowo
Centrum Łog.
1264B
Węzeł Kuźnica
Wariant 1
Łącznica P1
v_p=40km/h
Łącznica P1
v_p=40km/h
WD-4/S19/1
km 4+166
Obszar Chronionego Krajobrazu -
Wzgórza Sokólskie
DL/11
8+000
DD1/7
DD1/8
DL/9
WD-6/S19/1
km 7+650
DG/10
(DP 1264B)
nreptowce
6+000
7+000
10367B
Starowlany
103668B

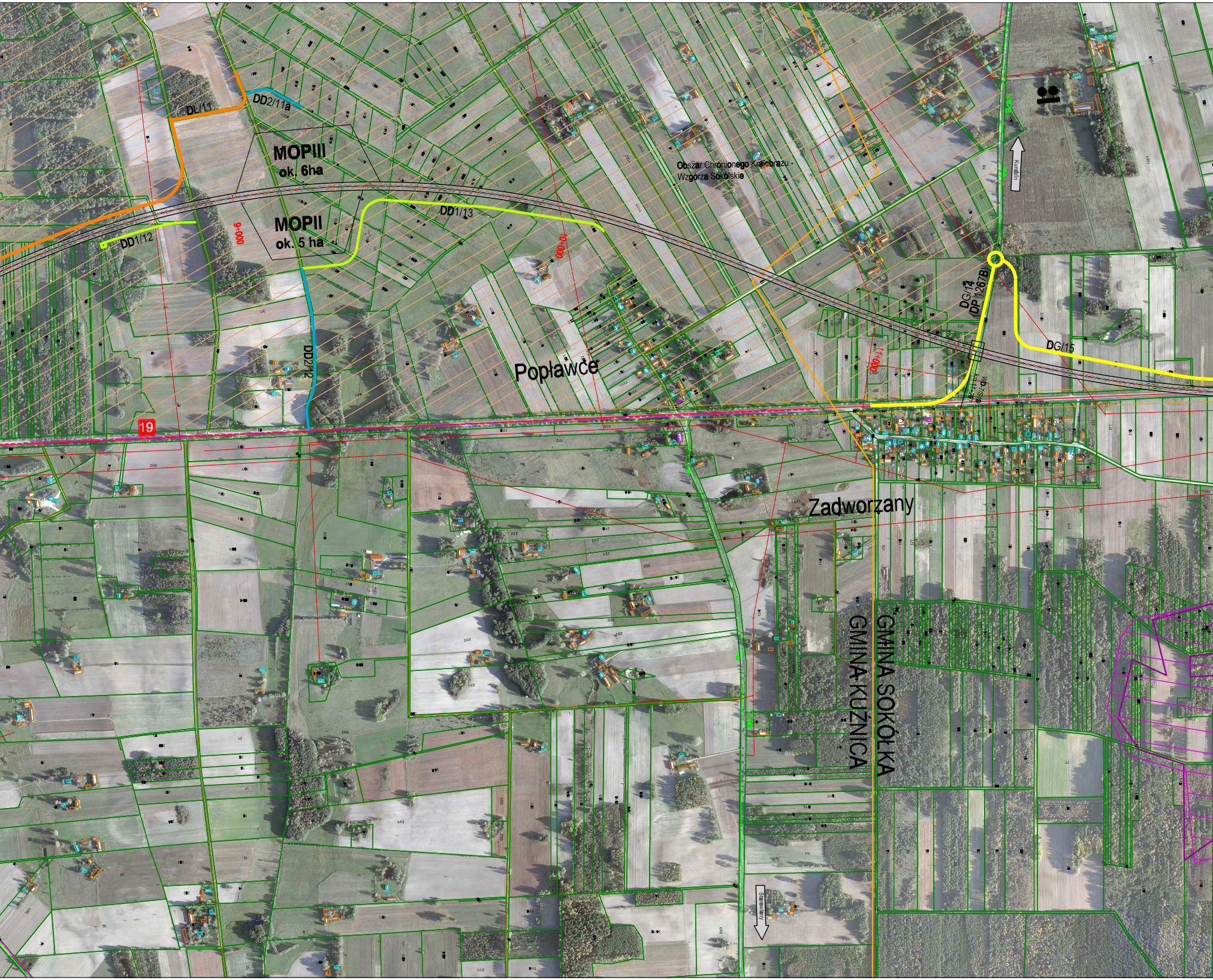
DL/11
DD2/11a
MOPIII
ok. 6ha
MOPII
ok. 5 ha
DD1/12
DD1/13
9+000
10+000
11+000
DD2/12
Popławce
Obszar Chronionego Krajobrazu -
Wzgórza Sokólskie
1267B
Kundzin
DG/14
(DP 1267B)
DG/15
WD-7/S19/
km 11+267
19
Zadworzany
GMINA SOKÓŁKA
GMINA KUŹNICA
Starowlany

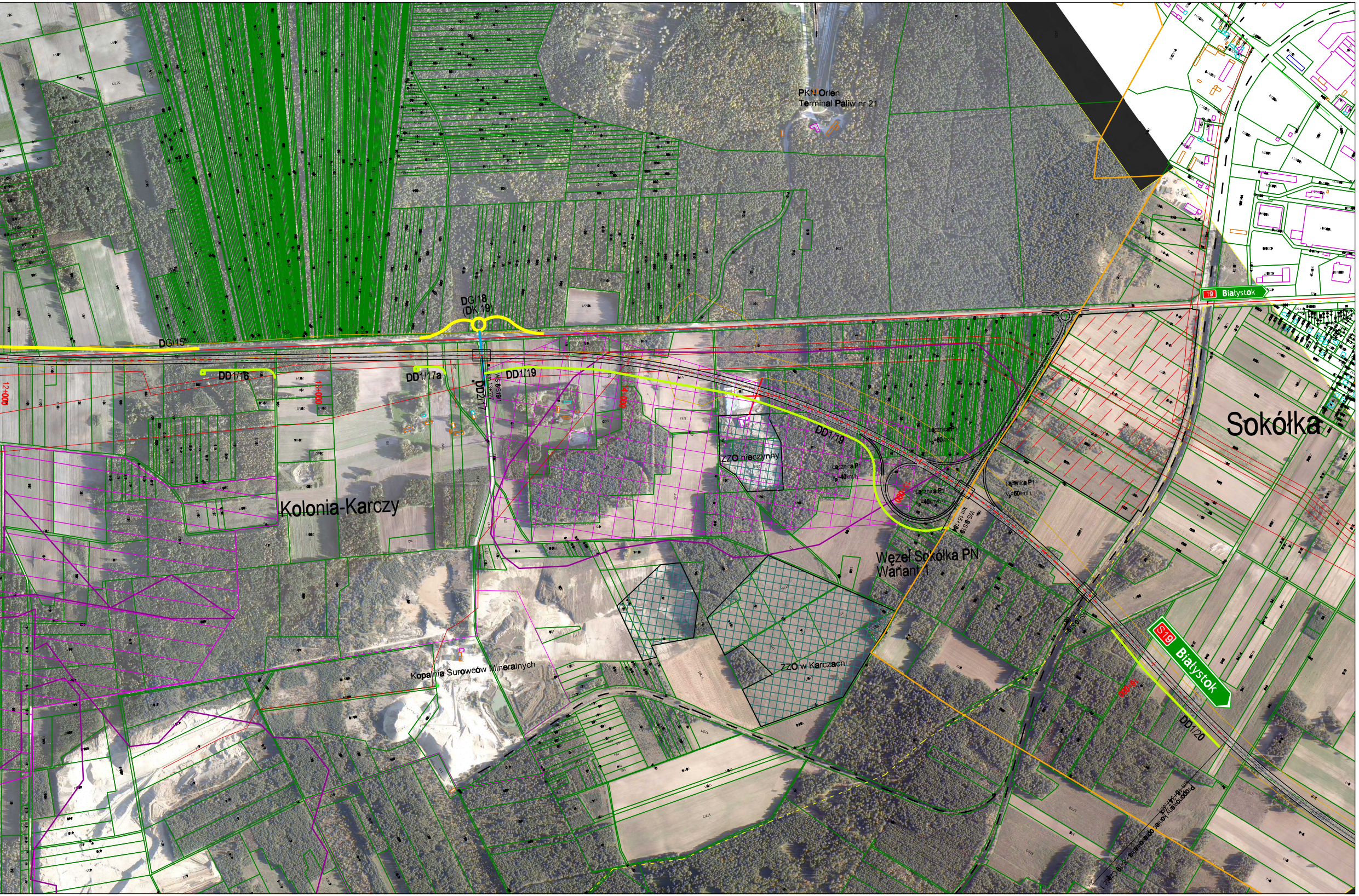
PKN Orlen
Terminal Paliw nr 21
DG/18
(DK 19)
DG/15
DD1/16
DD1/17a
DD1/19
DD2/17
12+000
13+000
14+000
ZZO nieczynny
Łącznica P1
v=40km/h
Kolonia-Karczy
Węzeł Sokółka PN
Wariant 1
Sokółka
19 Białystok
S19 Białystok
DD1/20
ZZO w Karczach
Kopalnia Surowców Mineralnych

ZZO	Zakład Zagospodarowania Odpadów
✗	Mogilnik środków trujących
●	Parki dworskie
■	Cmentarze
■	Obiekty wpisane do rejestru zabytków
✝	Kościoły, cerkwie, meczety
·	Obszar objęty ochroną konserwatorską
○	Stanowiska archeologiczne
—	Zasięg udokumentowanych złóż kruszywa
- - -	Trasy i ścieżki rowerowe
— —	Trasy komunikacji autobusowej
▨	Strefa terenów górniczych obecnie eksploatowanych
▩	Obszar występowania kruszyw naturalnych
▨	Strefa obszarów przygotowanych na tereny górnicze
▩	Teren zabudowy urządzeń i instalacji infrastruktury oraz tereny gospodarowania odpadami
▨	Teren istniejący i planowany do zabudowy mieszkaniowej jednorodzinnej
■	Teren zabudowy wielorodzinnej
▨	Planowane tereny zabudowy produkcyjno-usługowej
▨	Obszar Chronionego Krajobrazu - Wzgórza Sokólskie
□	Istniejąca zabudowa gospodarcza
□	Istniejąca zabudowa mieszkaniowa jednorodzinna
□	Istniejąca zabudowa mieszkaniowa wielorodzinna
□	Istniejąca zabudowa użyteczności publicznej
■	Budynki przewidziane do wyburzenia
31/613	Wypis z rejestru wniosków o pozwolenie na budowę i decyzji o pozwoleniu na budowę
═	Korytarz S19 zgodny ze Studium Uwarunkowań i Kierunków Zagospodarowańnia Przestrzennego Miasta i Gminy Sokółka
—	Istniejąca droga krajowa
—	Istniejąca droga gminna
—	Istniejąca droga powiatowa
—	Projektowana droga klasy G, szerokość 7,0m
—	Projektowana droga klasy Z, szerokość 6,0m
—	Projektowana droga klasy L, szerokość 5,5m
—	Projektowana droga klasy D, szerokość 5,0m
—	Projektowana droga klasy D, szerokość 3,5m
○	Maszt telekomunikacyjny

Inwestor / Zamawiający

GENERALNA DYREKCJA DRÓG KRAJOWYCH I AUTOSTRAD
ODDZIAŁ W BIAŁYMSTOKU
ul. Zwycięstwa 2, 15-703 Białystok

GDDKiA

Jednostka projektowa

AECOM Polska Sp. z o.o.
ul. Puławska 2, 02-566 Warszawa
Biuro w Poznaniu, ul. Chłapowskiego 29, 61-503 Poznań

AECOM

Stadium	Zadanie / Obiekt
ETAP I Studium Techniczno- Ekonomiczno- Środowiskowe /STEŚ/	Wykonanie Studium techniczno - ekonomiczno - środowiskowego drogi krajowej nr S19 na odcinku: Kuźnica - Sokółka - Korycin, aktualizacji Studium techniczno - ekonomiczno - środowiskowego drogi S19 na odcinku Choroszcz - Chlebczyn, materiałów do wniosku o wydanie decyzji środowiskowej wszystkich odcinków drogi S19 długości ok. 160 km, z podziałem na 4 części. Część 1 Odcinek Kuźnica (granica państwa) - Sokółka, długości ok. 12,5 km oraz wykonanie prognoz ruchu odcinka drogi krajowej S19 Kuźnica - Sokółka - Korycin - Knyszyn - Dobrzyniewo - Choroszcz - Płoski - Chlebczyn

Obiekt

Projektowana droga ekspresowa

Tytuł rysunku

Plan sytuacyjny - Wariant 1A

Stanowisko	Imię i nazwisko	Nr uprawnień/ specjalność	Podpis
Projektant	mgr inż. Przemysław Michalak	WKP/0062/POOD/05/ drogowa	
Sprawdzający	mgr inż. Andrzej Walczak	72/DOS/06 drogowa	
Projektant	mgr inż. Marcin Szaferski	WKP/0299/POOD/09/ drogowa	
Projektant	mgr inż. Łukasz Wasik	WKP/0302/POOD/13/ drogowa	Wosik
Asystent Projektanta	mgr inż. Dorota Przymusińska		
Asystent Projektanta	mgr inż. Łukasz Machlałowicz		
Asystent Projektanta	mgr inż. Maciej Łyko		

Nr projektu	Nr rewizji	Skala	Nr tomu	Nr rys.
60491395	-	1:5000	-	1.0
Nr umowy 2413/22/1/2016	Data 06.2016r.			